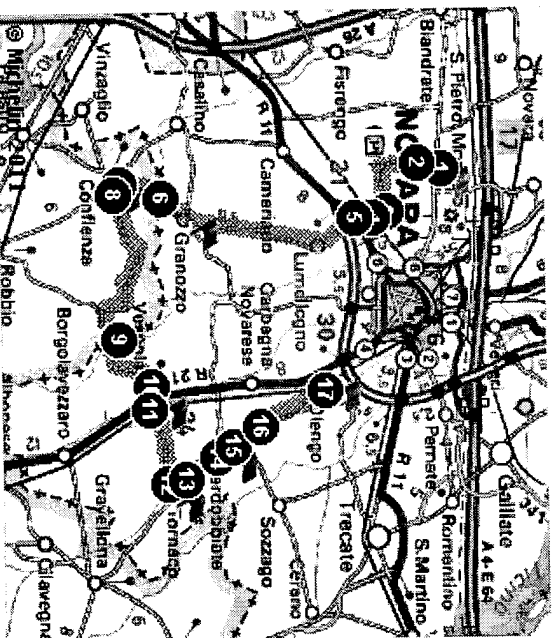


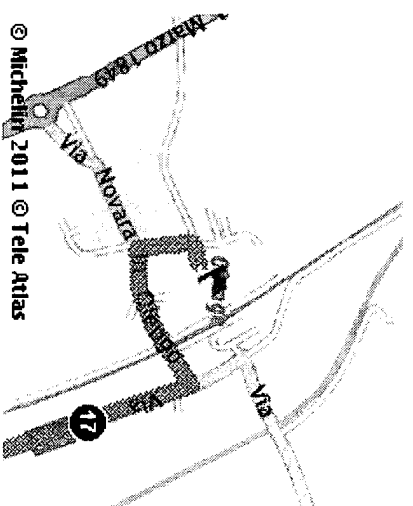
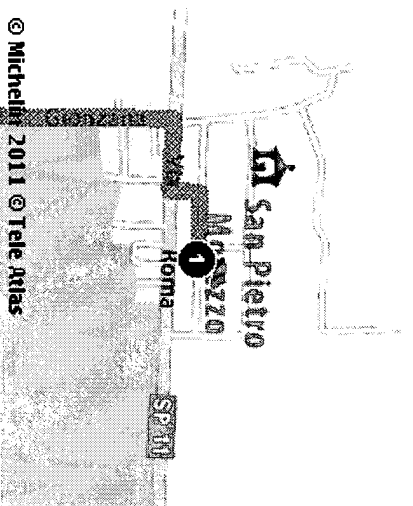


Itinerario stampato il 02/01/2012

Stampare

| | | | |
|--|------------------|---------------------------------|-------------------------------|
| | Partenza: | 28060 San Pietro Mosezzo | Tempo: 00h53 |
| | Tappa A : | 28060 Granozzo | Distanza: 43 km |
| | Tappa B : | 27030 Confienza | Costo totale: 4.67 EUR |
| | Tappa C : | 28079 Vespolate | |
| | Tappa D : | 28070 Torraco | |
| | Tappa E : | 28070 Terdobbiate | |
| | Arrivo: | 28100 Olengo | |





Partenza: San Pietro Mosezzo, centro


- 1.3 km 00h02 Uscire da San Pietro Mosezzo
- 2 Continuire su: Via Gionzana
- 5 km 00h06 Attraversare Casalgiate
- 5 km 00h06 Girare a destra : Via Castello
Uscita Casalgiate
- 5.5 km 00h07 Continuare su: Via Castello
- 6.5 km 00h08 Alla rotonda, prendere la 2° uscita: SP9
- 6.5 km 00h08 Attraversamento di Novara

| | | | |
|-------|-------|--|---|
| 27 km | 00h32 | | 0.5 km di curve |
| 29 km | 00h34 | | Limite di velocità di 50 km/h |
| 29 km | 00h34 | | Attraversare Vespolate |
| 29 km | 00h35 | | Girare a sinistra : SS211 / SR211 |
| 30 km | 00h35 | | Girare a sinistra : Via Giacomo Girelli |
| 30 km | 00h35 | | Uscita Vespolate |
| 30 km | 00h35 | | Tappa C: Vespolate, centro |
| 30 km | 00h35 | | Continuare su: SS211 / SR211 |
| 30 km | 00h36 | | Girare a sinistra : SP8 |
| 30 km | 00h37 | | 0.3 km di limite di velocità di 50 km/h |
| 30 km | 00h37 | | 0.5 km di curve |
| 30 km | 00h37 | | Continuare su: SP8 |
| 34 km | 00h40 | | Limite di velocità di 50 km/h |
| 34 km | 00h40 | | Attraversare Tornaco |
| 34 km | 00h41 | | Girare a sinistra : Via Beccaria |
| 34 km | 00h41 | | Girare a destra : Via Gallarati |
| 34 km | 00h41 | | Continuare su: SP7 / Via 4 Novembre |
| 34 km | 00h41 | | Girare a destra : Piazza Libertà |
| 34 km | 00h42 | | Uscita Tornaco |
| 34 km | 00h42 | | Tappa D: Tornaco, centro |

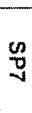
34 km 00h42

Continuare su: **SP7**

35 km 00h43


 0.2 km di limite di velocità di 50 km/h

35 km 00h43




Continuare su: **SP7**

35 km 00h43

 Curva a destra


37 km 00h44

 Limite di velocità di 50 km/h


37 km 00h45

 Attraversare Terdobbiate


37 km 00h45

 Limite di velocità di 50 km/h


37 km 00h45

 Girare a destra : **Via della Libertà**


37 km 00h45

 Continuare a destra : **Via della Libertà**

37 km 00h46

 Girare a destra : **Via Mario Cicogna**

37 km 00h46

 Limite di velocità di 50 km/h

Uscita Terdobbiate

37 km 00h46

 Tappa E: Terdobbiate, centro

37 km 00h46

 Girare a destra : **Via Cavalieri di Vittorio Veneto**

37 km 00h46

Continuare su: **SP6 / Via Guglielmo Marconi**


38 km 00h46

Continuare su: **SP76**

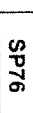
38 km 00h46

 Limite di velocità di 50 km/h

38 km 00h46

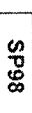
 Limite di velocità di 50 km/h

38 km 00h46




Continuare su: **SP76**

39 km 00h48



Continuare su: **SP98**

41 km 00h50

 Curva a destra

42 km 00h51

 Limite di velocità di 50 km/h

42 km 00h51



Entrare in Olengo


43 km 00h53



Arrivo: Olengo, centro

Stampare

Una volta al mese e prima di ogni lungo tragitto, controlla la pressione degli pneumatici a freddo.

 AdTech Ad